
















Objaśnienia

-  Długość trasy pieszej
-  Długość trasy samochodowej
-  Orientacyjny czas podróży do punktu wycieczki
-  Przewyższenie
-  Trasa trudna
-  Trasa normalna
-  Odpowiednie dla wózków dziecięcych
-  Odpowiednie dla rodziny
-  Odpowiednie dla rowerzystów
-  Odpowiednie dla wózków inwalidzkich
-  Odpowiednie również zimą
-  Kod QR z linkiem do trasy na mapy.cz
-  Możliwość skorzystania z kolejki linowej